

Provincia di Salerno  
Prot. PSA 202300003820 17/01/2023



DIFESA DEL SUOLO E TUTELA DELLE ACQUE

provinciadisalerno

Settore Ambiente

Servizio Difesa del Suolo e Tutela delle Acque  
Via Raffaele Mauri, 61 - 84129 Salerno  
Tel. 089 614538

Al Comune di Bellizzi  
protocollogenerale@pec.comune.bellizzi.sa.it

Al Servizio Staff Presidenza  
Albo Pretorio  
albo.pretorio@provincia.salerno.it

e, p.c. Spett. D'Alessio Rolando  
dalcosrbellizzi@legalmail.it

Spett. geol. Prisco Ferrentino  
priscoferrentino@pec.it

Oggetto: Richiesta di pubblicazione nell'albo pretorio dell'istanza di autorizzazione alla ricerca idrica ad uso industriale mediante trivellazione di pozzo nel comune di Bellizzi, via, Dell'Industria 83/A, NCT fg 1 p.lla 1495, presentata dal sig. D'Alessio Rolando ... - Pos. n. 3326/T.

Con la presente si trasmette l'istanza di cui all'oggetto, acquisita agli atti in data 02.01.2020, prot. n. 202000000128, per la pubblicazione nell'albo pretorio di codesto Comune, ai sensi dell'art. 95 del R.D. n. 1775/1933, e nell'albo pretorio di questo ente.


L'istanza dovrà essere pubblicata per 15 giorni consecutivi e le eventuali opposizioni potranno essere presentate dagli aventi interesse, entro il periodo di pubblicazione, al Comune di Bellizzi oppure al Settore Ambiente della Provincia di Salerno, in via R. Mauri n. 61, anche a mezzo PEC all'indirizzo archiviogenerale@pec.provincia.salerno.it.

Alla scadenza del periodo di pubblicazione l'istanza, munita di apposita relata e corredata delle eventuali opposizioni pervenute, dovrà essere restituita a questo Settore all'indirizzo PEC archiviogenerale@pec.provincia.salerno.it

Il responsabile dell'Ufficio  
arch. Riccardo Paolo Aiello


Il responsabile del Servizio  
geol. Maria Donata Turturiello

Il dirigente del Settore  
dott. Domenico Ranesi



**PROVINCIA DI SALERNO**  
**SETTORE AMBIENTE E URBANISTICA**  
 Servizio Difesa Suolo e Tutela delle Acque  
 Via Roma, 104 - 84100 Salerno  
 archiviogenerale@pec.provincia.salerno.it

PROVINCIA DI SALERNO  
 SERVIZIO AMBIENTE E URBANISTICA  
 RICEVUTO IL 02 GEN. 2020  
 ALLE ORE .....



MARCA DA BOLLO  
 Ministero dell'Economia e delle Finanze  
 € 16,00  
 SEDI C1/00  
 01009091 00008370 41110001  
 00045391 25/11/2019-09:12:00  
 4578-00088 8E29G06008788ADE  
 IDENTIFICATIVO 01181285442763  
 0 18 128544 276 3

**AUTORIZZAZIONE ALLA RICERCA IDRICA E SCAVO DI POZZI**

Ai sensi del R.D. 11/12/1933 n. 1775 e dell'art. 6 del Regolamento Regionale 12/2012

**DATI IDENTIFICATIVI DEL RICHIEDENTE**

(nel caso di puù soggetti dati del rappresentante nei confronti dell'Amministrazione individuato tramite delega, oppure, se sitr società, ditta, ente, consorzio, ecc. dati del legale rappresentante, presidente, procuratore, ecc.)

Il sottoscritto D'ALESSIO Rolando  
 Nato a Montecorvino Rovella (SA) Il 20/04/1955 residente a Bellizzi (SA)  
 Via PISACANE C. n. 33 CAP 84092  
 n. tel 0828547571 Fax 0828/355172  
 c.f. DLSRND55D20F481Q  
 e mail/pec DALCOSRLBELLIZZI@LEGALMAIL.IT

Per società, ente, consorzio, ecc.  
 Il sottoscritto D'ALESSIO Rolando in qualità di Amm.ore Unico  
 della società DALCO S.R.L.  
 Via Dell'Industria n. 83/A CAP 84092  
 n. tel 0828547571 Fax 0828/355172  
 P.IVA - 05167570653

**DATI IDENTIFICATIVI DEL PROPRIETARIO**

QUADRO A2

(da compilarsi solo se diverso dal richiedente)

Nominativo  
 luogo di nascita data residente a  
 via/piazza n. CAP  
 n. tel n. cell  
 c.f./P.Iva  
 e mail/pec (obbligatoria)

Per società, ente, consorzio, ecc.  
 Nominativo in qualità di  
 della società/ente con sede a  
 via/piazza n. CAP  
 n. tel n. cell  
 c.f./P.Iva  
 e mail/pec (obbligatoria)

**DICHIARAZIONE DEL PROPRIETARIO** (solo nel caso sia diverso dal richiedente)

Il sottoscritto, come sopra identificato, in qualità di proprietario dei terreni di cui alla presente autorizza il richiedente alla presentazione dell'istanza di autorizzazione, nonché all'esecuzione delle opere necessarie per la derivazione.

(allegare fotocopia di un documento di identità)

PROVINCIA DI SALERNO - Prot. SP20200000129 del 02/01/2020 Ent. Sett. Ambiente

consapevole delle responsabilità penali in caso di dichiarazioni non veritiere ai sensi dell'art.76 del DPR 445/2000 e informato ai sensi dell'art.13 del D.Lgs. 196/2003 (testo unico in materia di trattamento dei dati personali)<sup>[2]</sup>

**CHIEDE**

a norma del R.D. 11/12/1933 n°1775 e dell'art. 6 del Reg. Reg. 12/2012, il rilascio della l'autorizzazione alla ricerca di acque sotterranee mediante lo scavo di n 1 pozzo come di seguito specificato.

<b>UBICAZIONE DELLA DERIVAZIONE</b> <i>(da indicarsi obbligatoriamente)</i>		QUADRO B
Derivazione n. 1		
Comune Bellizzi (SA)	Località Via Dell'Industria n. 83/A	
Foglio 1	Particella 1495	
Coordinate geografiche UTM 33N – WGS84		Profondità 80 mt
Latitudine :	40° 37' 58,49" NORD	
Longitudine :	14° 57' 34,85" EST D	
Fuso EST	NORD = °98087,01	
Fuso EST	EST = °16599,57	

<b>TIPOLOGIA D'USO DELLA RISORSA</b> <i>(da indicarsi obbligatoriamente rif. art. 3 del Reg. 12/2012)</i>		QUADRO C
a) consumo umano	b) uso irriguo	
<input checked="" type="checkbox"/> uso industriale	d) uso idroelettrico	
e) uso come forza motrice	f) uso per aree a verde pubblico	
g) uso piscicolo	h) uso igienico	
i) uso zootecnico	j) uso per autolavaggio	
k) uso antincendio	l) uso per lavaggio strade	
m) uso per scambio termico		

<b>ELENCO DELLE PARTICELLE SERVITE DALLA DERIVAZIONE</b> <i>(se servita indicare anche quella dove insiste l'opera di presa)</i>						QUADRO D
Comune	Foglio	Particelle	Sup. particelle mq	Sup. servita mq	Opera di presa	
Bellizzi	1	1494-1495	6.200	6.200		<input type="checkbox"/>
		1496-1497				<input type="checkbox"/>
						<input type="checkbox"/>
						<input type="checkbox"/>
						<input type="checkbox"/>
						<input type="checkbox"/>
						<input type="checkbox"/>
						<input type="checkbox"/>
						<input type="checkbox"/>
						<input type="checkbox"/>

NOTE

[1] Sono esenti gli Enti pubblici e le Onlus ai sensi del D.P.R. 26.10.1972 n. 642.

[2] Informativa ai sensi dell'art. 13 del D.Lgs. 196/2003 (testo unico in materia di trattamento dei dati personali). La Provincia di Salerno, in qualità di titolare del trattamento dei dati personali, informa, ai sensi e per gli effetti di cui all'art. 13 del D.Lgs. 196/20

PROVINCIA DI SALERNO - Prot. P. 54202/0000128 del 02/01/2012 n. 100/2012

**DICHIARAZIONE SOSTITUTIVA DELL'ATTO DI NOTORIETA'**

QUADRO E

(ai sensi del D.P.R. 28 dicembre 2000, n. 445)

Agli effetti della presente domanda, consapevole delle sanzioni penali nel caso di dichiarazioni non veritiere, di formazione o uso di atti falsi, richiamate dall'art. 76 del D.P.R. 28.12.2000, n. 445, qualora dal controllo effettuato emerga la non veridicità del contenuto di taluna delle dichiarazioni rese (art. 75 D.P.R. 8.12.2000 n. 445), nonché della decadenza dai benefici conseguenti al provvedimento eventualmente emanato sulla base della dichiarazione non veritiera,

**DICHIARA**

che sui terreni di cui alla presente, così come identificati ai punti precedenti,

**sono** presenti altri punti di prelievo

**non sono** presenti altri punti di prelievo

se si indicare l'identificativo del punto di prelievo:

<b>Derivazione n. 1</b>	pozzo	acque superficiali	sorgente
Comune	Località		
Foglio	Particella	Pos.	
Coordinate geografiche UTM 33N – WGS84			
<b>Derivazione n. 2</b>	pozzo	acque superficiali	sorgente
Comune	Località		
Foglio	Particella	Pos.	
Coordinate geografiche UTM 33N – WGS84			
<b>Derivazione n. 3</b>	pozzo	acque superficiali	sorgente
Comune	Località		
Foglio	Particella	Pos.	
Coordinate geografiche UTM 33N – WGS84			

SI ALLEGA la documentazione di seguito elencata, che fa parte integrante della presente istanza. L'istanza e gli atti tecnici sono sottoscritti, rispettivamente dal richiedente e dai tecnici competenti e abilitati a termini di legge, **in originale**.

- n. 2 copie dell'istanza di cui una in bollo;
- Copia del versamento su C/C postale n. 63019228 o bonifico su IBAN IT47 U 07601 15200 0000 6301 9228 intestato alla "Provincia di Salerno-Servizio Tesoreria" - Causale: "Spese di istruttoria per ricerca idrica art. 6 Reg. 12/2012" pari a € **250,00**;
- FASCICOLO A (unico) contenente:
  - Titolo di proprietà o altro documento che abilita alla richiesta di concessione (nel caso in cui il richiedente è diverso dal proprietario idoneo titolo alla sottoscrizione dell'istanza);
  - Per le società:
    - Atto costitutivo
    - Certificato di iscrizione alla CCIAA con dicitura fallimentare ed antimafia Per i
  - Consorzi:
    - Piano tecnico indicante i limiti del bacino idrografico e le opere costruite e/o da costruire o da esercitarvi;
    - Elenco delle utenze da consorziane;
    - Progetto del reparto provvisorio delle spese;
    - Piano finanziario per l'ammortamento della spesa a carico del consorzio;
    - Schema di statuto del consorzio;
- FASCICOLO B (unico) contenente:
  - Certificato di destinazione urbanistica con indicazione degli eventuali vincoli esistenti;
  - Pareri delle autorità competenti nelle aree sottoposte a vincolo (idrogeologico, archeologico, paesaggistico ambientale, riserve naturali e parchi, aree protette, ecc.);
  - Visure catastali storiche delle particelle su cui è ubicato il pozzo e di quelle su cui verrà utilizzata l'acqua;
  - Dichiarazione del tecnico che l'area non ricade nel perimetro di competenza di alcun Consorzio di Bonifica, Acquedotti Civili e Consorzi ASI, ovvero dichiarazione in cui si specificano gli Enti Gestori presenti e i motivi per i quali non è possibile utilizzare le suddette fonti di approvvigionamento;
  - Dichiarazione del tecnico che non vi è possibilità di riutilizzo di acque reflue e/o meteoriche, ovvero che il riutilizzo è economicamente insostenibile, ovvero che non vi sono acque da restituire e/o riutilizzare; Dichiarazione del tecnico che l'area non è sottoposta ad alcun tipo di vincolo, ovvero dichiarazione in cui si specificano i vincoli (urbanistico, idrogeologico, archeologico, ambientale, riserve naturali, aree protette, ecc.), ovvero i vincoli delle autorità competenti nelle aree sottoposte a vincolo.
- n. 1 copia Relazione tecnica preliminare asseverata (conforme alle prescrizioni notocopia di un documento 01);
- n. 1 copia Relazione geologica e idrogeologica preliminare asseverata (conforme alle prescrizioni legato T.01\_A02);

- n. 1 copia Elaborati grafici (conformi alle prescrizione di cui all' Allegato T.01\_A03);
- n. 1 copia Documentazione fotografica;
- Documentazione in formato digitale (conforme alle prescrizione di cui all' Allegato T.01\_A07) con dichiarazione di conformità alla copia cartacea;
- Altro .....


Alla domanda di autorizzazione alla ricerca di acque sotterranee e scavo di pozzi, formulata come sopra indicato, è allegato **pena l'irricevibilità**, la dichiarazione da parte dell'ente acquedottistico o di altro ente territorialmente competente, se esistente, per la specifica destinazione d'uso, circa l'impossibilità di soddisfare l'esigenza idrica prevista (art. 6 co 3 del Reg. Reg. 12/2012).


Ente \_\_\_\_\_ Parere prot. n. \_\_\_\_\_ del \_\_\_\_\_

Con la sottoscrizione della presente istanza il richiedente **DICHIARA, altresì, di essere consapevole:**

- che l'istanza carente delle informazioni da fornirsi di caso in caso (mancata o incorretta compilazione dei diversi campi) e degli allegati tecnici essenziali ai fini istruttori, sarà considerata **irricevibile e inefficace**. Essa non sarà trattata dall'ufficio competente e non produrrà alcun effetto giuridico;
- che, successivamente al rilascio dell'autorizzazione e **prima dell'inizio dei lavori**, dovrà comunicare al Settore Ambiente della Provincia di Salerno e al Comune competente per territorio la data di inizio delle attività di perforazione e i dati identificativi dell'impresa incaricata della loro esecuzione nonché il nominativo del direttore dei lavori. (MOD. Allegato T.01\_A07);
- che, ad avvenuta trivellazione del pozzo, **entro trenta giorni dall'ultimazione dei lavori**, dovrà presentare n.1 copia cartacea della Comunicazione di fine indagine su MOD. Allegato T.01\_A08 corredata dai richiesti allegati conformi alle prescrizione di cui agli Allegati T.01\_A04, T.01\_A05 e T.01\_A06, **nonché copia su CD/DVD firmata digitalmente** (ved. Allegato T.01\_A07);
- che il prelievo di acqua potrà avvenire **solo** ad avvenuto rilascio della concessione nei termini e modi di legge;
- che il rilascio della concessione non comporta limitazione dei diritti dei terzi;
- che il pagamento di eventuali bolli, oneri istruttori e/o contributi stabiliti dagli Enti competenti ai fini del rilascio del parere e/o nulla osta di competenza, nonché tutte le spese di registrazione del provvedimento finale restano a **completo carico del richiedente**.

Luogo e data Bellizzi, 28/12/2019 \_\_\_\_\_

  
 \_\_\_\_\_  
 Il richiedente  
 (allegare fotocopia di un documento di identità)

<b>DICHIARAZIONE DEL/I TECNICO/I SULLA CONGRUENZA DEL PROGETTO CON I DATI RIPORTATI NELLA DOMANDA DI AUTORIZZAZIONE</b>	
Il sottoscritto _____ Iscritto all'Ordine dei Geologi della Campania al n. 579	dott. Geologo FERRENTINO Prisco C.F.: FRRPSC62E23F913G
relativamente alla domanda di autorizzazione sopra esposta e alla documentazione tecnica allegata,	
<b>DICHIARA</b>	
per quanto di competenza, che gli allegati tecnici di cui alla presente sono coerenti con i dati riportati nella domanda stessa.	
<div style="text-align: center;">             _____            Timbro e Firma            (allegare fotocopia di un documento di identità)         </div>	<div style="text-align: center;">           _____            Timbro e Firma            (allegare fotocopia di un documento di identità)         </div>

**N.B.:** Qualora la perforazione si spinga oltre i 30 metri dal piano campagna, la ditta (in solido con l'impresa esecutrice dei lavori) è obbligata all'osservanza della legge n. 464/1984 e quindi, utilizzando esclusivamente l'apposita modulistica reperibile dal sito internet <http://www.isprambiente.gov.it>, a trasmettere all'ISPRA (Istituto Superiore per la Protezione e la Ricerca Ambientale) Servizio Geologico d'Italia - Dipartimento Difesa del Suolo, Geologia Applicata e Idrogeologia, Via Vitaliano Brancati n. 48 - 00144 Roma, comunicazione di inizio lavori, ai sensi del D.P.R. 26.10.1997 art. 10, comma 1, lettera a), con sospensione (Mod. 2), riprese (Mod. 3) e fine indagine (Mod. 4 e 4 bis). L'inosservanza della sopracitata legge 464/1984, comporta la sospensione dei lavori, la chiusura del cantiere e l'arresto delle attività con ammenda da € 258,23 ad € 2.582,28.

D.Lgs. 196/2003 (testo unico in materia di protezione dei dati personali), ai sensi e per gli effetti di cui

Prot. P. 992/2020 del 02/01/2020 Ent. Satt. Ambiente  
 P. 992/2020 del 02/01/2020 Ent. Satt. Ambiente